



En Marc Giribet i Gavara en condició de representant del Grup Municipal Fem Sant Andreu - Acord Municipal a l'Ajuntament de Sant Andreu de la Barca, fa arribar les següents al·legacions al Pla Municipal de Prevenció d'Incendis de Sant Andreu de la Barca 2020-2025 aprovat inicialment en sessió ordinària, el passat 30 de juliol del 2020.

## **AL·LEGACIONS PLA MUNICIPAL DE PREVENCIÓ D'INCENDIS 2020-2025**

El Grup Municipal de Fem Sant Andre – Acord Municipal presenta un total de d'onze al·legacions i una consideració, a cinc dels catorze punts que compren aquest pla local de prevenció d'incendis forestals, amb una vigència de 5 anys (2020-2025).

Les al·legacions que seguidament detallarem, en cas de ser acceptades influïrien substancialment en el cost total del pla que actualment està dotat amb 16.855,00€, cofinançat un 80% per la Diputació de Barcelona i 20% per l'Ajuntament de Sant Andreu de la Barca. A falta de pressupostar les actuacions al·legades, considerem que el consistori podria millorar la seva aportació per finançar les millores proposades.

Seguidament passem a detallar les al·legacions al PPI amb la següent estructura. Primer detallarem el punt sobre les previsions i/o mesures que recull el pla, i seguidament aquelles al·legacions que hem trobat pertinents. Els punts que no estiguin esmentats no hi considerem cap al·legació. Les al·legacions tindran una numeració correlativa per ajudar a identificar-les sense tenir en compte el punt del PPI.

Especificar també, que en el punt **1.1. Senyalització**, hi afegim diverses consideracions sobre una mateixa qüestió, la senyalització dels hidrants i les seves característiques.

### **FEM SANT ANDREU**

C/ Montseny, 4

08740 Sant Andreu de la Barca

[www.femsantandreu.cat](http://www.femsantandreu.cat)

## 1.1. Senyalització (S).

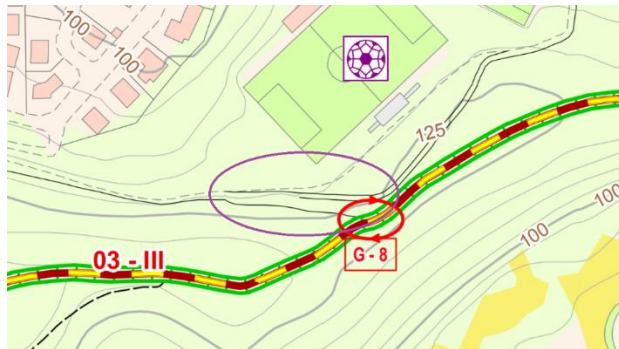
*Mesura proposada senyalització de Prohibició de fer foc, prohibició de pas, distància i localització de punts d'aigua.*

- **Al·legació 1:** Sol·licitem la senyalització de Prohibit fer foc a cada accés a l'entorn natural dins el terme municipal de Sant Andreu de la Barca. Podem trobar una alternativa a la senyal metàl·lica.
- **Al·legació 2:** Sol·licitem la senyalització dels hidrants/punts d'aigua repartits pel terme municipal de Sant Andreu de la Barca. Així com també proposem utilitzar aquesta senyalització per especificar la mida de la presa de la màniga i la pressió de l'hidrant en qüestió, que és proporcional al temps de càrrega.
- **Al·legació 3:** Sol·licitem la senyalització via GPS de tots els hidrants al terme municipal de Sant Andreu de la Barca.
- **Consideració 1:** Seria beneficiós pel conjunts de mitjans i actors d'extinció d'incendis, senyalitzar adequadament la pressió dels hidrants. Degut a que aquesta és proporcional al temps de carrega dels equips d'extinció. Cal tenir en compte els hidrants propers a la zona forestal que es troben a una l'actitud superior, la carrega d'aquest pot demorar-se i això restaria efectivitat en la extinció d'incendi.
  - **Consideració 1.1:** Valorar també que els hidrants de la Colònia del Palau que depenen del "dipòsit de la cadena" que en diuen, tenen poca pressió i allarguen considerablement els temps de carrega dels mitjans terrestres d'extinció, degut al poc desnivell acumulat entre el dipòsit i els hidrants.
  - **Consideració 1.2:** Cal apreciar que en l'Antigua depuradora hi ha 2 punts de carrega molt ràpida degut a l'acció d'un motor elèctric de bombeig, valorant també que és aigua no potable, caldria marcar correctament aquesta infraestructura en els plànols i els protocols, perquè bombers i altres equips i mitjans d'extinció valoressin la seva utilització.

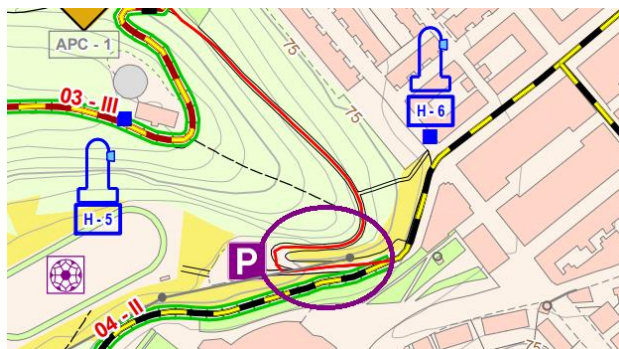
## 2.1. Xarxa viària bàsica municipal de prevenció d'incendis forestals.

*Arranjament de pistes (AP)*

- **Al·legació 4:** Sol·licitem un arranjament de la pista forestal que connecta la pista principal de Can Salvi amb l'accés al Camp de Futbol. En el plànol d'aquest pla hi ha l'element G-8 ( $41^{\circ}26'47.8''N$   $1^{\circ}57'43.1''E$ ).



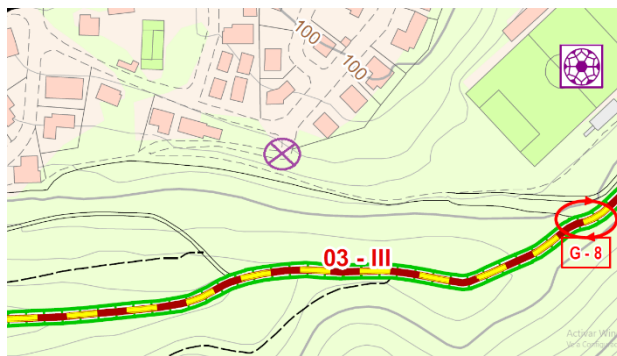
- **Al·legació 5:** Sol·licitem un arranjament del formigonat malmès al pujador a l'entrada per Can Salvi des de la carretera de Sant Andreu de la Barca a Corbera del Llobregat. Aquesta millora permet una abastiment més àgil a l'hidrant H-6. En el plànol és el revolt senyalat ( $41^{\circ}26'47.0''N$   $1^{\circ}57'58.1''E$ ).



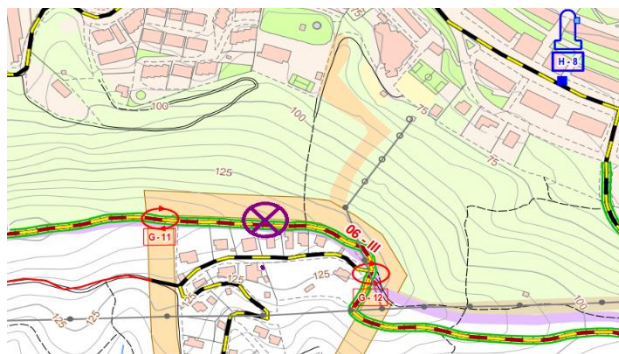
## 2.3. Xarxa de punts d'aigua.

*Arranjament de basses i dipòsits (AB), construcció de basses i dipòsits (CB), instal·lació d'hidrants i altres boques (CH)*

- **Al·legació 6:** Sol·licitem la instal·lació d'un hidrant a la intersecció entre els carrers Orquídiades – Clavell, al seu accés a l'entorn natural. Aquest hidrant donaria cobertura a la via 03 – III i per extensió a la muntanya de Can Salvi i a les mateixes instal·lacions esportives ubicades en aquest parc. En el plànol és assenyalat en ( $41^{\circ}26'49.2''N$   $1^{\circ}57'36.1''E$ )



- **Al·legació 7:** Sol·licitem la instal·lació d'un hidrant a la part superior de la Urbanització de la Soleia per donar cobertura a tot el Serrat del Cap del Sàbat, com també a la font de l'Hermano. Concretament proposem la ubicació a la via 06-III entre els revolts G-11 i G-12. En el plànol és assenyalat en ( $41^{\circ}26'33.6''N$   $1^{\circ}58'20.2''E$ ).

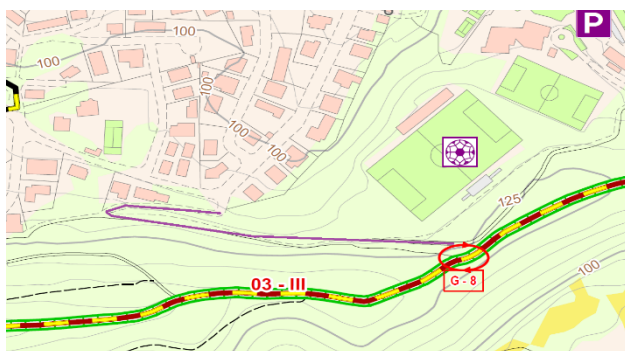


### 3.1. Mesures d'informació.

- **Al·legació 8:** Sol·licitem un programa educatiu de conscienciació per a infants i joves en el marc de la seva formació reglada. Aquest programa proposem que s'estructuri en formacions a l'aula i sessions practiques al medi. L'objectiu de sensibilitzar i formar als més joves sobre com actuar a l'entorn natural per prevenir incendis.

### 4.1. Programa d'inversió en actuacions de millora i establiment d'infraestructura de prevenció.

- **Al·legació 9:** Sol·licitem que s'especifiqui l'any d'execució de les dues mesures proposades i pressupostades en el PPI.
- **Al·legació 10:** Sol·licitem la inversió per la adequació de la en la pista que connecta amb l'accés del C/ Clavell amb C/ Orquídiés amb la secció de servei 03-III, perquè sigui apte per vehicles d'extinció terrestres. Aquesta inversió permetria una connexió directe amb l'hidrant proposat a l'al·legació 6, i amb una part important del massís de Can Salvi. En el plànol és assenyalat en lila.



- **Al·legació 11:** Sol·licitem la inversió per la adequació de la pista que connecta l'Av. Del Bosc amb la secció de servei 01-III, perquè sigui apte per vehicles d'extinció terrestres. Aquesta actuació permetria el ràpid accés per la Colònia del Palau fins tota l'extensió muntanyosa del Pi Tallat. En el plànol és assenyalat en lila.



Esperem que totes les al·legacions siguin avaluades pels equips tècnics de l'Ajuntament de Sant Andreu de la Barca i per l'Àrea d'Espais Naturals de la Diputació de Barcelona. Restem a la seva disposició per qualsevol aclariment.



**Marc Giribet i Gavara**

Portaveu Fem Sant Andreu – Acord Municipal

**A L'ATENCIÓ DE L'IL·LUSTRÍSSIM ALCALDE DE SANT ANDREU DE LA BARCA.**

**FEM SANT ANDREU**

C/ Montseny, 4

08740 Sant Andreu de la Barca

[www.femsantandreu.cat](http://www.femsantandreu.cat)